

工事請負契約の締結について（参考資料）
（星田駅前線道路新設改良工事）

1. 事業名称

星田駅前線道路新設改良工事

2. 事業概要

星田北エリアの開発に伴い交野市が都市計画決定した都市計画道路星田駅前線のうち土地区画整理事業の施行区域外となる区間について事業の進捗に合わせた道路整備を行う必要がある事から道路築造工事を行うもの。

延長 220m

幅員 16m

3. 契約額

179,531,000 円（消費税額を含む。）

4. 契約先

株式会社西工務店

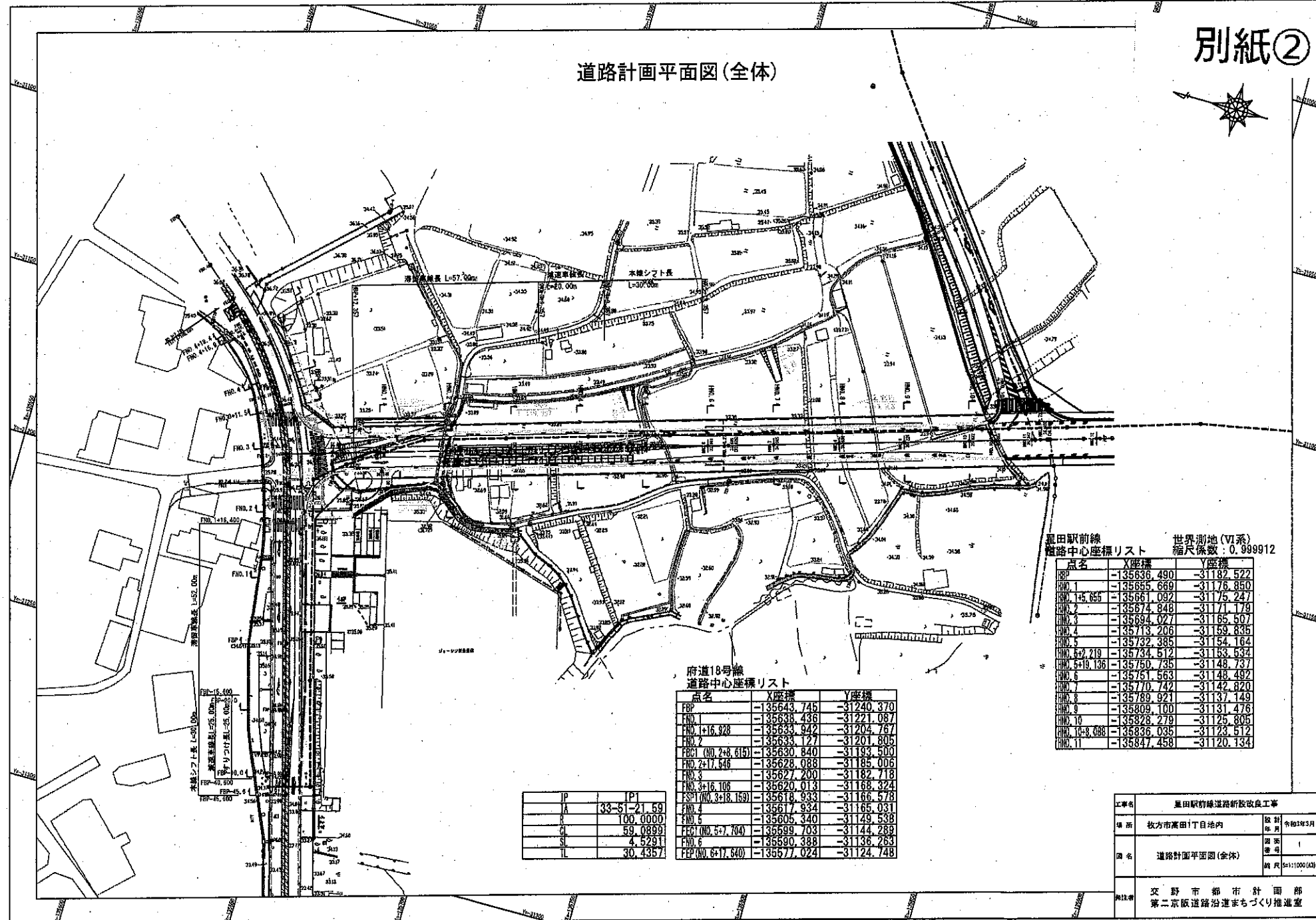
5. 図面等

別紙①～④のとおり



星田駅前線
道路新設改良工事
位置図

道路計画平面図(全体)



基田駅前線 世界測地(VI系)
道路中心座標リスト 縮尺係数: 0.999912

点名	X座標	Y座標
基田	-135636.490	-31182.522
基田1	-135655.669	-31178.850
基田1+5.855	-135661.092	-31175.247
基田2	-135674.846	-31171.179
基田3	-135694.027	-31165.507
基田4	-135713.206	-31169.835
基田5	-135732.385	-31154.164
基田5+7.219	-135734.512	-31153.534
基田5+19.136	-135750.735	-31148.737
基田6	-135751.563	-31148.492
基田7	-135770.742	-31142.820
基田8	-135789.921	-31137.149
基田9	-135809.100	-31131.476
基田10	-135828.279	-31125.805
基田10+8.088	-135836.035	-31123.512
基田11	-135847.458	-31120.134

府道18号線
道路中心座標リスト

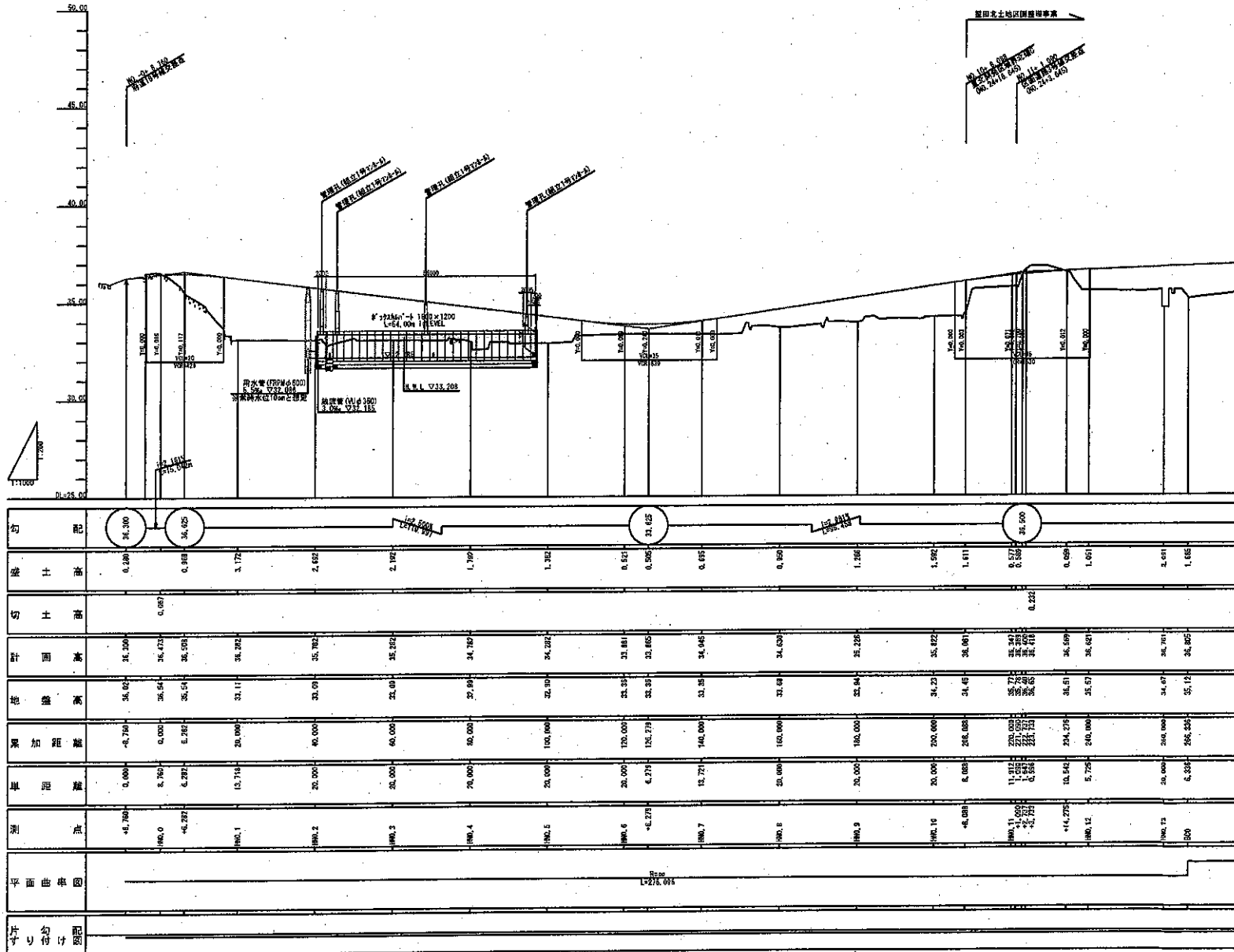
点名	X座標	Y座標
FBP	-135643.745	-31240.370
基田1	-135638.436	-31221.087
基田1+16.928	-135633.842	-31204.787
基田2	-135633.127	-31201.805
FBP(No.2+8.615)	-135630.840	-31193.500
基田2+17.546	-135628.088	-31185.006
基田3	-135627.200	-31182.718
基田3+16.106	-135620.013	-31168.324
FBP(No.3+18.159)	-135618.933	-31166.578
基田4	-135617.934	-31165.031
基田5	-135605.340	-31149.538
基田6	-135599.703	-31144.289
FBP(No.5+7.704)	-135590.388	-31136.293
基田6	-135590.388	-31136.293
FBP(No.6+17.640)	-135577.024	-31124.748

IP	IP1
JA	33-5-21.59
CL	100.0000
CL	59.0899
SL	4.5291
TL	30.4357

工事名	基田駅前線道路新設改良工事		
場所	秋刀市高田1丁目内	設計年月	令和3年3月
図名	道路計画平面図(全体)	図案番号	1
縮尺	縮尺 5=1:1000(A3)		
図注	交野市都市計画部 第二京阪道路沿道まちづくり推進室		

道路計画縦断面図 V=1:200 H=1:1000
BOX1800×1200

別紙③

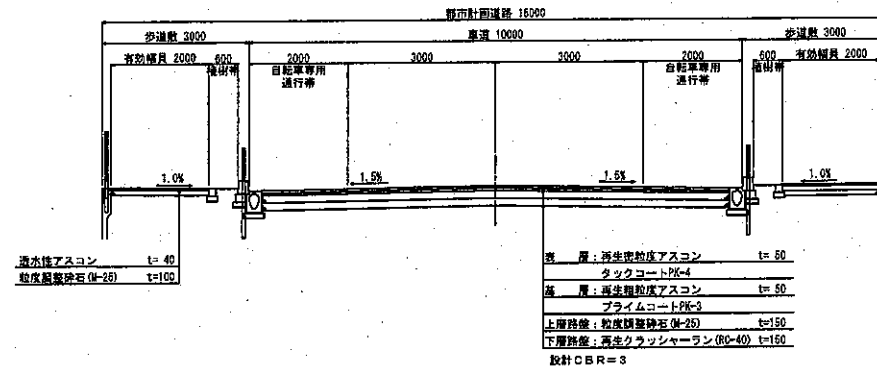


工事名	星田駅前線道路新設改良工事		
場所	枚方市高田1丁目地内	設計年月	令和3年3月
図名	道路計画縦断面図	図番	5
縮尺	V=1:200 (42)	H=1:1000 (43)	
製作者	交野市都市計画部 第二京阪道路沿道まちづくり推進室		

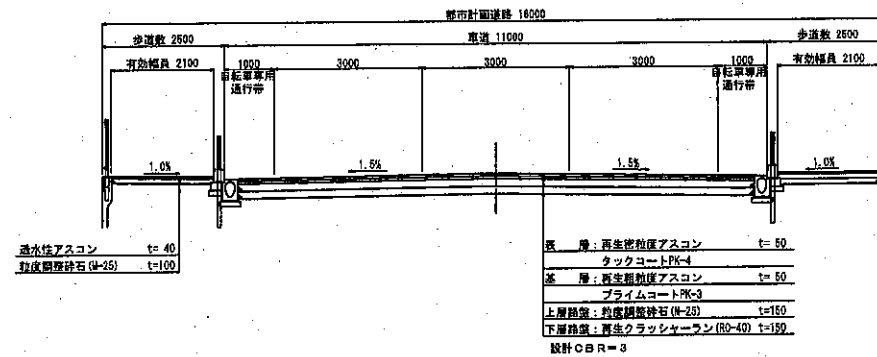
道路標準断面図
S=1:100 (A3)

別紙④

標準部断面
(車道内自転車専用通行帯2.0m)



交差点部断面
(車道内自転車専用通行帯1.0m)



工事名	星田駅前線道路新設改良工事		
場所	枚方市高田1丁目地内	設計年月	令和2年3月
図名	道路標準断面図	図番	6
		縮尺	S=1:100 (A3)
発注者	交野市都市計画部 第二京阪道路沿道まちづくり推進室		