

活動記録簿(視察・研修用)

会派・議員名 公明党 三浦美代子

年 月 日	2021年11月18日(水)			
場 所	リファレンス新有楽町ビル(東京)			
名 称	研修会			
参加者氏名	三浦美代子			
目的・内容・結果等	自治体と情報 午前基礎編、午後応用編 オンラインが進む中自治体DXについて勉強した			
活動に要した経費	行 先	利用交通機関	利用区間	金 額
	東京	新幹線	京都⇄東京	27940円
	河内磐船⇄京都	バス		1400円
				円
				円
				円
				円
	小 計			29,340円
	経費内容	金 額	内 訳	
	研修会受講代	30000円	2講座	
		円		
		円		
		円		
小 計			30,000円	
合 計			59,340円	
備 考				

## 京都 → 有楽町

2021/11/17(水) 13:10 出発

13:13発 → 15:37着		総額 13,970円			
所要時間 2時間24分		乗車時間 2時間13分		乗換 1回 距離 514.4km	
経路		乗車位置	運賃	指定席/料金	距離
○ 京都		11番線発			
13:13-15:24 131分	○ 新	のぞみ 226号 (N700系) (東京行)	中央	8,360円 指定席 5,610円	513.6km
乗換8分 待ち3分	○ 東京		15番線着 5番線発		
15:35-15:37 2分	○ JR	山手線品 川方面行	3・6・7号車	↓	0.8km
○ 有楽町		3番線着			

記号の説明

- △ … 前後の時刻表から計算した推定時刻です。
- ( ) … 徒歩/車を使用した場合の時刻です。

Copyright © 1996-2021 Jorudan Co.,Ltd. All Rights Reserved

有楽町 → 京都

2021/11/18(木) 17:09

16:50発 → 19:21着	総額 13,970円
所要時間 2時間31分	乗車時間 2時間14分 乗換 1回 距離 514.4km

経路	乗車位置	運賃	指定席/料金	距離
○ 有楽町	2番線発			
16:50-16:52 2分	山手線東 京方面行	1・3・5・9号 車	8,360円	0.8km
乗換10分 待ち7分	○ 東京	[当駅始発]	4番線着 16番線発	
17:09-19:21 132分	のぞみ53 号(N700 系)(博多 行)		↓ 指定席 5,610円	513.6km
	○ 京都			13番線着

記号の説明

- △ ... 前後の時刻表から計算した推定時刻です。
- ( ) ... 徒歩/車を使用した場合の時刻です。

Copyright © 1996-2021 Jorudan Co.,Ltd. All Rights Reserved

NEW 乗換案内にフリーバス検索機能を追加

河内磐船駅〔京阪バス〕 → 京都駅〔京阪バス〕

復路を検索する

2021/11/17(水) 12:00 出発

全印刷について

経路1 12:11発 → (12:58)着 47分 乗換 0回 700円 歩 バス

経路1 早安乗

2021/11/17(水) 検索日が過去です

12:11発 → (12:58)着 総額 700円

所要時間 47分 乗車時間 37分 乗換 0回

	経路	乗車位置	運賃	指定席/料金	距離
	○ 河内磐船駅	ロータリー 西側(直向) 発			
12:11~12:48 37分	バス [京阪バス] 河内磐船(京都駅八条口行)		700円		
	○ 京都駅八条口	H1のりば着			
(12:48)~(12:58) 10分	歩 徒歩 丸一上池田				
	○ 京都駅				

テレワーク用の快適なデスクを探しませんか? Amazonでテレワークデスクに関する商品を探す

会員限定  
この経路でホテルを予約

記号の説明

△…前後の時刻表から計算した推定時刻です。

( )…徒歩/車を使用した場合の時刻です。

NEW 乗換案内にフリーパス検索機能を追加

京都駅[京阪バス] → 河内磐船駅[京阪バス]

復路を検索する

2021/11/18(木) 19:40

全印刷について

経路1 (19:35)発 → 20:20着 45分 乗換 0回 700円 歩/バス

経路1 早安菜

2021/11/18(木) 検索日が過去です  
 (19:35)発 → 20:20着 総額 700円  
 所要時間 45分 乗車時間 35分 乗換 0回

経路	乗車位置	運賃	指定席/料金	距離
○ 京都駅				
(19:35)-(19:45) 10分	歩 徒歩			ルート地図
○ 京都駅八条口				[当駅始発] H1のりば発
19:45-20:20 35分	乗バ			【京阪バス】直Q京都(なんば行) 700円
○ 河内磐船駅				ロータリー 西側(直Q) 着

オンラインミーティングをもっと快適に！Web会議用カメラはAmazonで

会員限定  
 この経路でホテルを予約

※前番本時刻表を短縮10時00分→10時35分迄  
 改定時刻表を德山ビル1F

①  
 X

記号の説明

- △… 前後の時刻表から計算した推定時刻です。
- ( )… 徒歩/車を使用した場合の時刻です。

領収証

2021 年 11 月 18 日

三浦美代子

様

★

¥30,000

但 11/18 10:00~ 自治体と情報 基礎編 情報から見る自治体の仕事  
11/18 14:00~ 自治体と情報 応用編 デジタル改革関連法と自治体の動向  
研修会受講代として

上記正に領収いたしました

地方議員研究会

〒530-0001

大阪府大阪市北区梅田2-2-2  
大阪駅前第2ビル2階50号室

TEL 050-6863-9678

地方議員研究会

FUJITSU

# 自治体と情報：基礎編 情報から見る自治体の仕事

2021年11月18日（東京）

元・(株)富士通総研 経済研究所

元・(株)富士通 元・(株)富士通 Japan株式会社 榎並利博

enami.toshihiro@fujitsu.com

地方議員研究会

FUJITSU

# 自治体と情報：応用編 デジタル改革関連法と自治体の動向

2021年11月18日（東京）

元・(株)富士通総研 経済研究所

富士通Japan株式会社 榎並利博

[enami.toshihiro@fujitsu.com](mailto:enami.toshihiro@fujitsu.com)



活動記録簿(視察・研修用)

会派・議員名

公明党 三浦美代子

年 月 日	2022年3月13日(日)			
場 所	リファレンス駅東ビル(博多駅)			
名 称	研修会			
参加者氏名	三浦美代子			
目的・内容・結果等	人口減少・地方創生特別研修の勉強のため			
活動に要した経費	行 先	利用交通機関	利用区間	金 額
	博多駅	新幹線	河内磐船⇄博多	31,640円
				円
				円
				円
				円
				円
				円
	小 計			31,640円
	経費内容	金 額	内 訳	
	研修会受講代	30000円	2講座	
		円		
		円		
	円			
小 計			30000円	
合 計			61640円	
備 考				

領収証

2022 年 3 月 13 日

三浦美代子 様

★ ￥30,000

但 3/13 11時～ 人口減少対策と地域活性化の取組み  
3/13 15時～ SDGsと地方創生の基本  
研修会受講代として

上記正に領収いたしました

地方議員研究会

〒530-0001

大阪府大阪市北区滝田1-2-7  
大阪駅前第2ビル1階5-6号室

TEL 050-6868-9771

河内磐船→博多 2022年03月13日(日)10:10到着

06:58発→10:14着 3時間16分(乗車2時間57分)



乗換: 2回

649.9km

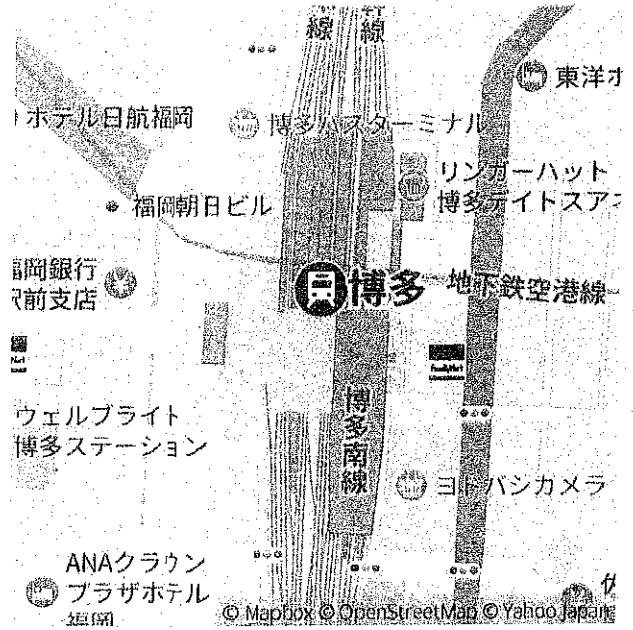
IC優先: 15,820円 (乗車券10,010円 特別料金5,810円)

06:58		河内磐船	乗車位置: 中/後[7両]
4駅		J R学研都市線快速・新三田行 [発] 1番線 → [着] 3・4番線	10,010円
07:15着 07:19発		放出	乗車位置: 前/中/後[6両]
6駅		J Rおおさか東線・新大阪行 [発] 3番線 → [着] 2番線	
07:36着 07:51発		新大阪	
5駅		J R新幹線みずほ603号・鹿児島中央行 [発] 21番線 → [着] 15番線	指定席: 5,810円
10:14		博多	

出発地の周辺地図



到着地の周辺地図



(例) 用件や行き先などを入力すると、経路とともに印刷できます。

印 印 印 印 印

博多→河内磐船 2022年03月13日(日)18:00出発

18:03発→21:44着 3時間41分(乗車3時間0分)



乗換: 2回

649.9km

IC優先: 15,820円 (乗車券10,010円 特別料金5,810円)

18:03



博多

6駅



J R新幹線のぞみ58号・東京行 [発] 13番線 → [着] 25番線

指定席: 5,810円

10,010円

20:31着  
20:58発



新大阪

6駅



J Rおおさか東線・久宝寺行 [発] 2番線 → [着] 2番線

21:14着  
21:28発



放出

4駅



J R学研都市線快速・木津行 [発] 1・2番線 → [着] 2番線

21:44

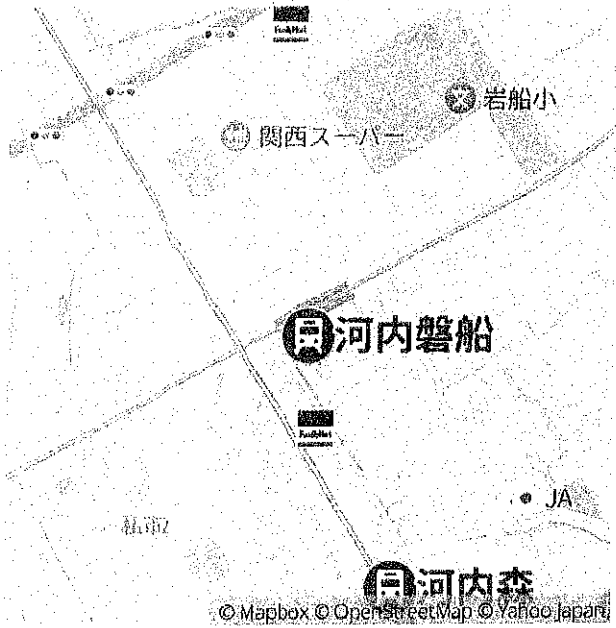


河内磐船

出発地の周辺地図



到着地の周辺地図



(例) 用件や行き先などを入力すると、経路とともに印刷できます。

印

印



印

印

印

# 人口減少対策と地域活性化の取組み

RESAS






30年物  
歴史  
イニシャル

関東学院大学法学部地域創生学科


牧瀬 稔

[makise@kanto-gakuin.ac.jp](mailto:makise@kanto-gakuin.ac.jp)

<https://www.makise.biz>



2005年4月26日



地方議員研究会

# SDGsと地方創生の基本

関東学院大学法学部地域創生学科

牧瀬 稔

[makise@kanto-gakuin.ac.jp](mailto:makise@kanto-gakuin.ac.jp)

<https://www.makise.biz>