

請求書



No. F23100000189

中谷政人 様
 お客様コードNO. [REDACTED]
 〒 576-0014
 大阪府交野市星田山手1丁目6-24

2023年10月03日

株式会社 **ゼン**

大阪営業所
 〒532-0004
 大阪市淀川区西宮原1丁目8-10
 ヴィアロード新大阪 5階
 TEL 06-6152-6224
 FAX 06-6399-7250
 営業所長 岡野 勇
 登録番号 T5290801002046

TEL: [REDACTED]

下記のとおりご請求申し上げます。

お支払い方法	集 金 ・ 振 込
お支払い予定日	年 月 日

注文書番号 _____
 納品書番号 _____
 納品日付 _____ 検収日付 _____

合計金額 **¥16,830-** (消費税等込み)

消費税率	伝票値引後金額	消費税金額	対象金額 (税込)
10.00%	15,300	1,530	16,830

商品名	種 別	消費税率 単価 (税抜)	数 量	金 額
交野市 202307 [27230010P]		10.00% 15,300	1	15,300
小 計				15,300

御買上金額	消費税	御買上合計金額	御入金額	御請求額
15,300	1,530	16,830	0	16,830

【備考】

代金引換のためお振込みは不要です。なお、本書は適格請求書 (インボイス) としてご利用いただけます。

本伝票に記載されましたお客様の個人情報は、アフターサービス、各種キャンペーンのご案内のために利用させていただきます。

納品書



No. F23100000189

中谷政人 様
 お客様コードNO. [REDACTED]
 〒 576-0014
 大阪府交野市星田山手1丁目6-24

2023年10月03日

株式会社 ゼン

大阪営業所
 〒532-0004
 大阪市淀川区西宮原1丁目8-10
 ヴィアノード新大阪 5階
 TEL 06-6152-6224
 FAX 06-6399-7250
 営業所長 岡野 勇

TEL: [REDACTED]

下記のとおり納品致しますのでご査収ください。

注文書番号 _____

合計金額 **¥16,830-** (消費税等込み)

商品名	種別	単価	数量	金額
交野市 202307 [27230010P]		15,300	1	15,300
小計				15,300

御買上金額	消費税	御買上合計金額	御入金額	御請求額
15,300	1,530	16,830	0	16,830

【備考】

本伝票に記載されましたお客様の個人情報は、アフターサービス、各種キャンペーンのご案内のために利用させていただきます。


領収証 宅急便コレクト お問い合わせ 送り状番号		5年10月3日	
TEL: [REDACTED]	〒576-0014	代金引換額(税込)	
大阪府交野市皇田山手1丁目6-24		16,830 円	
領収金額(代金引換額)の訂正はできません。右記金額を正に集収致しました。		消費税額 1,530 円	
中谷政人様		税金 円	
TEL: 06-6152-6224	〒532-0004	商品種 円	
大阪府大阪市淀川区西宮原1丁目8番10号がイノード新大阪 5F		税 付 印 に つ き 紙 統 申 告 納 橋 京 橋	
株式会社セソノ 大阪営業所様			
品名 住宅地図など F23100000189		運送料一万円未満	
名 0105_1		商品および代金の内容に関するお問合せは上記宛先へご連絡下さい。	
ヤマト運輸株式会社			

宅急便コレクト



ゼンリン 住宅地図

大阪府 --- 交野市



2023 07

ZENRIN

変わりゆく街の姿を お届けしていくために・・・

私たちゼンリンは、調査員が実際に現地を歩き確認した膨大かつ詳細な情報を、独自の地図制作技術・ノウハウで加工・編集し、住宅地図として出版しています。

また、変わりゆく街の姿を継続して住宅地図に反映し、皆様にお届けするため、年間延べ約28万人の調査員を投入し、地図製品の安定供給に努めています。


しかし、その地図製品が私たちの知らないうちに自由に複製されてしまうと、地図製品の継続的なご提供に支障をきたしかねません。

「地図」は、音楽や小説、絵画、写真などと同じように著作権法で保護されており、複写、印刷、スキャニングなどの複製やホームページ掲載などの送信等を行う際は、特定の場合を除き、事前に著作者の許諾を得ることが必要とされています。

そのため、ゼンリンでは利用者の皆様に安心して地図製品をご利用いただくために、その手続きについて次のようにご案内させていただいております。

ゼンリンの地図製品 複製等利用のご案内

ゼンリンの地図を複製したり、インターネットで送信するなどのご利用をお考えの場合は、事前に、その目的や詳細を最寄りの当社事業所までご連絡ください。お手続き方法や利用料金をご案内いたします。



例えば、業務でご利用になる場合・・・

■ 複写して業務資料に添付したい! ■ バンフレットやチラシに印刷したい! ■ ホームページに案内図を掲載したい!

このような場合は、事前に当社所定書式「許諾申請書」によるお申し込み手続きが必要です。
申請書は下記、当社ホームページより書式をダウンロードしていただくか、当社事業所よりお取り寄せください。

■ 官公署に提出する各種許認可申請書類・届出書類にコピー添付したい!

・「自動車保管場所証明書」(車庫証明申請書) ・「道路使用・占用許可申請書」
・「建築確認申請書」 ・その他、各種許認可申請書類・届出書類

このような場合は、当社が許諾の証明として交付する「複製許諾証」を1申請又は1届出につき1枚、地図複写に貼付してください。

※「複製許諾証」は、当社各事業所にて交付いたします。(1枚/220円(税込))



「複製許諾証」見本

複写・印刷・出力・送信など、複製等利用のご案内に関する詳細は、当社ホームページをご覧ください。

<https://www.zenrin.co.jp/product/fukusei/index.html>

■ お問い合わせ先 ■ 「最寄りの当社事業所」または「カスタマーサポートセンター」(当社住宅地図の巻末頁に記載)までご連絡ください。

2014年4月現在

地図の使い方・探し方

収録地区の位置関係を知りたい時は、 都道府県全国・位置図を使う

本住宅地図に収録されているエリアを中心に周辺の市区町村の位置関係を知りたい場合に便利です。また、隣接した住宅地図を購入される場合や商圏の把握にもご利用いただけます。さらに、位置図には市町村合併前の旧行政名称(1999年4月1日以降に合併した地区)も記載されています。

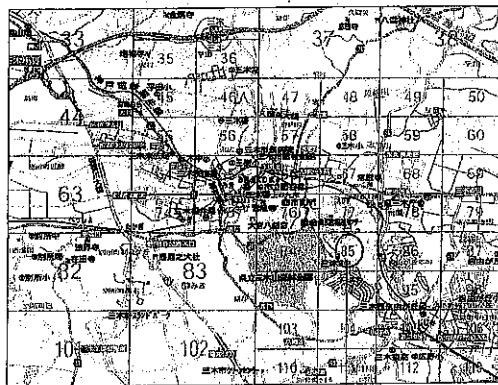


〈位置図の例〉

おおよその場所が分かっている時は、 索引図で探す

〈例〉85図中の目的地を探す

索引図を開き、探したい場所を含む図番号(枠内の数字)と同じ番号の記載図=住宅地図ページを開きます。

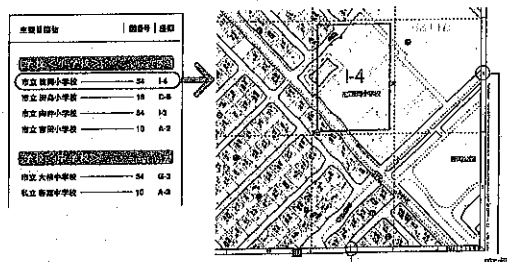


図番号 〈索引図の例〉

公共の施設を目印にして探したい時は、 主要目標物索引で探す

〈例〉市立笹岡小学校を探す

主要目標物索引ページのジャンル別に並んだ名称リストから、該当する施設を探しリストの図番号と同じ記載図=住宅地図ページを開きます。さらに、座標のアルファベットと数字から探したい施設の場所を絞り込むことができます。



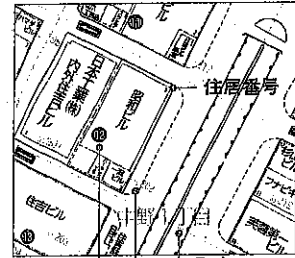
※一部の地区で収録されていない場合があります。

座標

住所が分かっている時は、 町名索引で探す

◎住居表示を用いて住所を表している地区の場合 〈例〉中野1丁目12番5号を探す

町名	街区符号	図番号
中野1丁目	1-1	41
中野2丁目	2-1	42
中野3丁目	3-1	43
中野4丁目	4-1	44
中野5丁目	5-1	45
中野6丁目	6-1	46
中野7丁目	7-1	47
中野8丁目	8-1	48
中野9丁目	9-1	49
中野10丁目	10-1	50
中野11丁目	11-1	51
中野12丁目	12-1	52



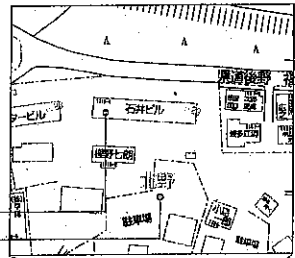
〈探し方のステップ〉

- 町名索引ページのリストから、該当する町名・街区符号を探しリストの図番号と同じ記載図=住宅地図ページを開きます。
- 地図上の町名と街区符号を確認し、さらにその街区の中の見出し番号を確認して目的地をお探しください。

別記番号
ビル・マンションなどに入居されている華僑所もしくは、居住者のリスト(別記)の別記番号です。別記は地図の巻末に記載されています。


◎番地を用いて住所を表している地区の場合 〈例〉北野1746-4を探す

町名・大字名	番地	図番号
北野	1-1000	17-21
北野	1001-1500	21-21
北野	1501-2000	17-21
北野	1-500	17-21
北野	501-1000	17-21



〈探し方のステップ〉

- 町名索引ページのリストから、該当する町名・番地を探しリストの図番号と同じ記載図=住宅地図ページを開きます。
- 地図上の町名を確認し、さらに番地を確認して目的地をお探しください。
- 開いた図に目的地が見つからない場合は、隣接図番号を確認して上下左右の図を開き、引き続き目的地をお探しください。



住所表記について

住所の表記には、大きく分けて2種類があります。

住居表示を用いて表示 ○○町(○丁目)△番□号
一定の基準で定められた「街区符号」と「住居番号」を住所に使用。

番地を用いて表示 ○○町(○丁目)△△番地
※または、
大字○○(字○○)△△番地
土地に付けられている番号(地番)を住所に使用。

※地域によっては上記の表記にあてはまらない場合があります。

本住宅地図の表記・地図上での距離計測・地図記号などに関する詳細は、住宅地図ページ前の「地図の凡例」をご覧ください。

※このページに使用している地図及びリストはイメージです。実際の商品の仕様とは一部異なる場合があります。